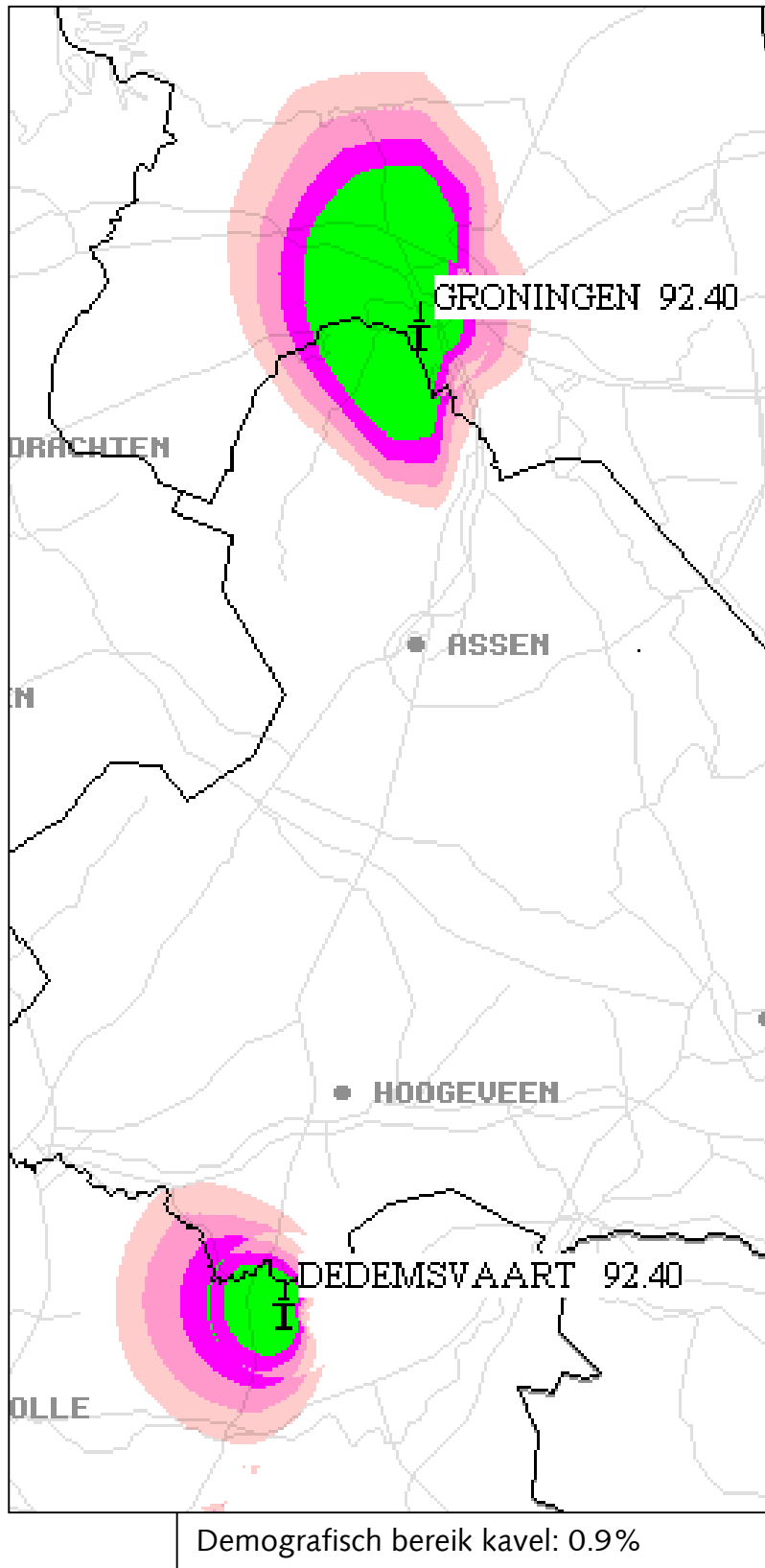




I. Geografisch bereik kavel B26





II. Samenstelling Kavel B26

Opstelplaats	Frequentie (MHz)	Vermogen (ERP)
GRONINGEN	92.4	0.5 kW
DEDEMSVAART	92.4	0.5 kW



III. Detailgegevens GRONINGEN 92.4 MHz

a. Gegevens locatie

Naam : GRONINGEN
Lengtegraad : 006E33 00.000
Breedtegraad : 53N12 00.000
Hoogte maaiveld t.o.v. NAP : 0.0 meter
Antenne hoogte t.o.v. maaiveld : 80.0 meter

b. Gegevens t.b.v. zendsysteem

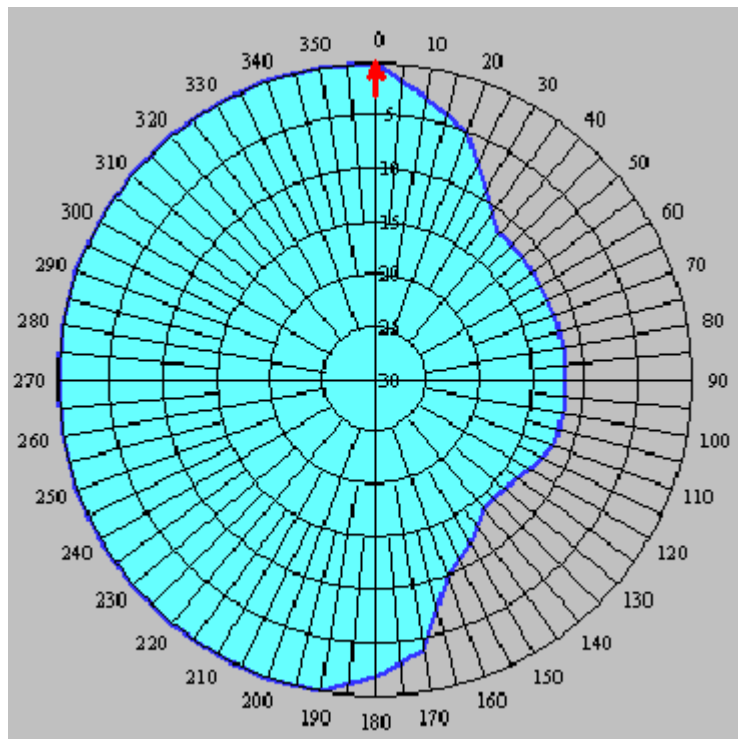
Frequentie : 92.4 MHz
ERP : 0.5 kW
ERPmax Verticaal : 0.5 kW
Hoogte Effectief Maximaal : 82.0 meter
Offset Type : gesynchroniseerd
SFN ID : B26
Antennediagram (AZM) : Directioneel
System : 4 (stereofonie; piloottoon systeem (max frequentiezwaai 75 kHz)
Polarisatie : Verticaal
Klasse van uitzending : 300KF9E

c. Gegevens internationale coördinatie frequentiegebruiksrecht

Internationale coördinatie afgerond : Ja

**d. Gegevens t.b.v. antennesysteem**

Zendhoek AZM (graden)	Verzwakking (dB)	Hoogte Effectief (meter)	Zendhoek AZM (graden)	Verzwakking (dB)	Hoogte Effectief (meter)
0.0	0.0	80.0	180.0	2.0	77.0
10.0	3.0	81.0	190.0	0.0	77.0
20.0	5.0	81.0	200.0	0.0	77.0
30.0	9.0	82.0	210.0	0.0	77.0
40.0	12.0	82.0	220.0	0.0	78.0
50.0	12.0	82.0	230.0	0.0	78.0
60.0	12.0	82.0	240.0	0.0	79.0
70.0	12.0	82.0	250.0	0.0	80.0
80.0	12.0	82.0	260.0	0.0	80.0
90.0	12.0	81.0	270.0	0.0	81.0
100.0	12.0	80.0	280.0	0.0	81.0
110.0	12.0	79.0	290.0	0.0	80.0
120.0	13.0	78.0	300.0	0.0	80.0
130.0	14.0	78.0	310.0	0.0	80.0
140.0	14.0	77.0	320.0	0.0	80.0
150.0	12.0	78.0	330.0	0.0	80.0
160.0	10.0	77.0	340.0	0.0	80.0
170.0	4.0	76.0	350.0	0.0	80.0



Grafische weergave antennediagram (0 = geografisch Noorden)



IV. Detailgegevens DEDEMSVAART 92.4 MHz

a. Gegevens locatie

Naam : DEDEMSVAART
Lengtegraad : 006E27 00.000
Breedtegraad : 52N36 00.000
Hoogte maaiveld t.o.v. NAP : 7.0 meter
Antenne hoogte t.o.v. maaiveld : 48.0 meter

b. Gegevens t.b.v. zendsysteem

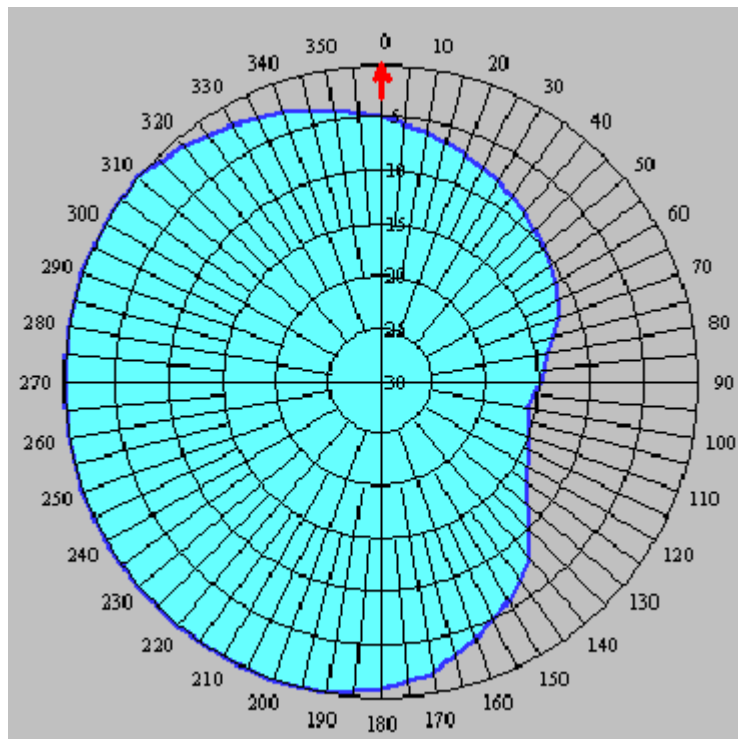
Frequentie : 92.4 MHz
ERP : 0.5 kW
ERPmax Verticaal : 0.5 kW
Hoogte Effectief Maximaal : 51.0 meter
Offset Type : gesynchroniseerd
SFN ID : B26
Antennediagram (AZM) : Directioneel
System : 4 (stereofonie; piloottoon systeem (max frequentiezwaai 75 kHz)
Polarisatie : Verticaal
Klasse van uitzending : 300KF9E

c. Gegevens internationale coördinatie frequentiegebruiksrecht

Internationale coördinatie afgerond : Ja

**d. Gegevens t.b.v. antennesysteem**

Zendhoek AZM (graden)	Verzwakking (dB)	Hoogte Effectief (meter)	Zendhoek AZM (graden)	Verzwakking (dB)	Hoogte Effectief (meter)
0.0	5.0	44.0	180.0	1.0	49.0
10.0	6.0	44.0	190.0	0.0	49.0
20.0	7.0	44.0	200.0	0.0	49.0
30.0	8.0	45.0	210.0	0.0	49.0
40.0	9.0	44.0	220.0	0.0	50.0
50.0	10.0	45.0	230.0	0.0	50.0
60.0	11.0	45.0	240.0	0.0	50.0
70.0	12.0	45.0	250.0	0.0	50.0
80.0	14.0	45.0	260.0	0.0	50.0
90.0	15.0	46.0	270.0	0.0	51.0
100.0	16.0	46.0	280.0	0.0	51.0
110.0	15.0	46.0	290.0	0.0	51.0
120.0	14.0	46.0	300.0	0.0	50.0
130.0	12.0	46.0	310.0	0.0	50.0
140.0	8.0	47.0	320.0	1.0	49.0
150.0	6.0	47.0	330.0	2.0	49.0
160.0	4.0	48.0	340.0	3.0	48.0
170.0	2.0	48.0	350.0	4.0	46.0



Grafische weergave antennediagram (0 = geografisch Noorden)